

美咲町通学路交通安全対策プログラム 対策一覧表

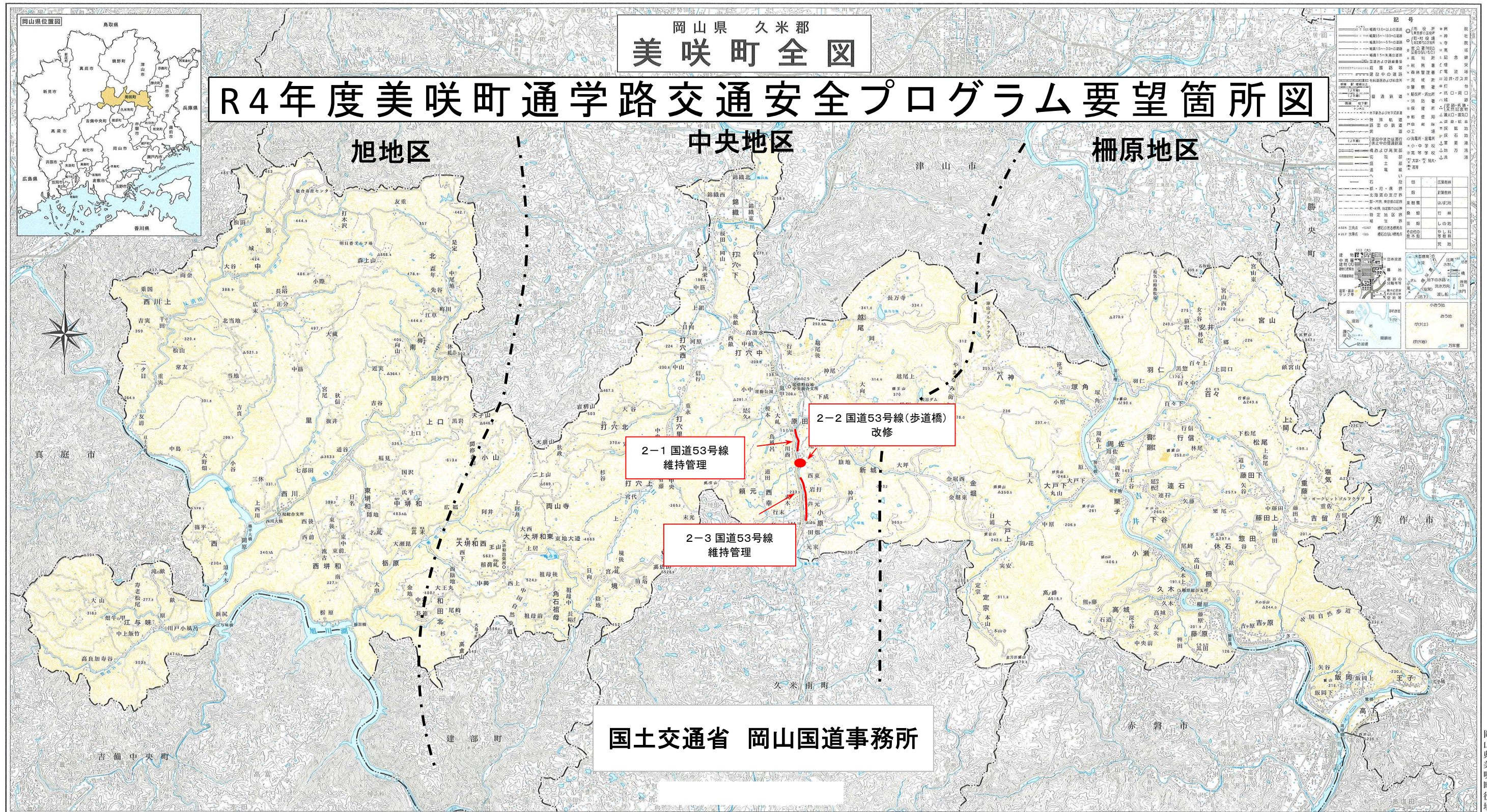
別表 1

令和 4 年 1 2 月時点

【国土交通省中国地方整備局 岡山国道事務所管轄】

番号	路線名	箇所名・住所	通学路の状況・危険の内容	対策内容（案）	事業主体	学区	対策内容	対策開始 年度	対策完了 年度
2-1	国道 5 3 号線	美咲町原田	中学生の自転車が国道を通行しなければならない状態	維持管理	国交省	中央中学校	維持管理		
2-2	国道 5 3 号線 歩道橋	美咲町原田	歩道橋の床面にヒビが入っていたり、水はけが悪かったりする箇所に水が溜まり、雨や雪のときに滑りやすくなっている	改修	国交省	加美小学校 中央中学校	改修		
2-3	国道 5 3 号線	美咲町原田	小原駅から中央中学校にかけての歩道は凹凸が多く転倒している。また、草木が伸び自転車通学に危険がある	維持管理	国交省	中央中学校	維持管理		





岡山県 久米郡  
美咲町全図

# R4年度美咲町通学路交通安全プログラム要望箇所図

旭地区

中央地区

柵原地区

2-1 国道53号線  
維持管理

2-2 国道53号線(歩道橋)  
改修

2-3 国道53号線  
維持管理

国土交通省 岡山国道事務所

「この地図は、国土地理院長の承認を得て、同院発行の5万分の1地図図を複製したものである。(承認番号 平16中復、第249号)」  
岡山県美咲町役場



美咲町通学路交通安全対策プログラム 対策一覧表

別表 1

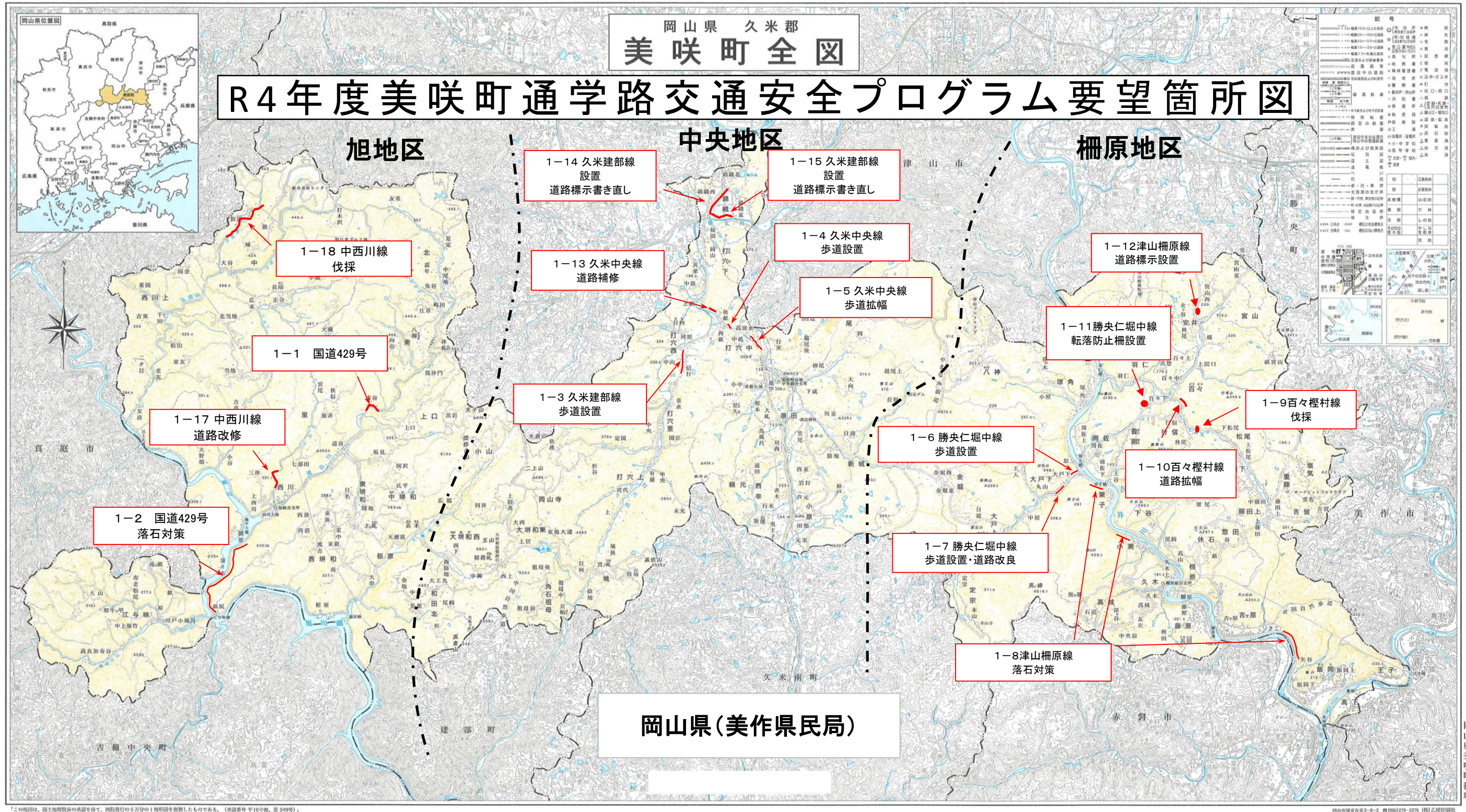
令和 4 年 1 2 月時点

【岡山県（美作県民局）管轄】

番号	路線名	箇所名・住所	通学路の状況・危険の内容	対策内容（案）	事業主体	学区	対策内容	対策開始 年度	対策完了 年度
1-1	国道 429号	美咲町南～里	歩道がないため危険	歩道	岡山県	旭小学校 旭中学校	歩道		
1-2	国道 429号	美咲町西垺和	落石対策	改修	岡山県	旭小学校 旭中学校	改修		
1-3	県道 久米建部線	美咲町打穴西	歩道がないため危険	歩道	岡山県	中央中学校	歩道		
1-4	県道 久米中央線	美咲町打穴中	歩道と車道の境目がはっきりしておらず、また歩道部分も狭いため自転車と通学児童が接触・事故の危険あり	歩道	岡山県	美咲中央小学校 中央中学校	歩道		
1-5	県道 久米中央線	美咲町打穴中	部分的に歩道がないため危険	歩道	岡山県	中央中学校	歩道		
1-6	県道 勝央仁堀中線	美咲町大戸下	歩道がないため危険	歩道	岡山県	柵原西小学校 柵原中学校	歩道		
1-7	県道 勝央仁堀中線	美咲町大戸下	部分的に歩道がないため危険	道路拡幅 歩道設置	岡山県	柵原西小学校 柵原中学校	道路拡幅 歩道設置		
1-8	県道 津山柵原線	美咲町大戸下 ～吉ヶ原	落石対策	改修	岡山県	柵原中学校	改修		
1-9	県道 百々檜村線	松尾～行信	木が邪魔で通学路が人目につかない	伐採	岡山県	柵原東小学校 柵原中学校	伐採		
1-10	県道 百々檜村線	行信～百々交差点	道路が狭く、通学時に車と接触する危険がある	道路拡幅 歩道設置	岡山県	柵原東小学校 柵原中学校	道路拡幅 歩道設置		
1-11	県道 勝央仁堀中線	書副（スライ池）	転落防止柵がない箇所があり池へ転落の危険がある	転落防止柵設置	岡山県	柵原東小学校 柵原中学校	転落防止柵設置		
1-12	県道 津山柵原線	安井～宮山	見通しが悪く、道路の幅員減少があるため危険	幅員減少の標識を設置	岡山県	柵原東小学校 柵原中学校	幅員減少の標識設置		

1-13	県道 久米中央線	打穴中地内	車道に轍ができており、排水も溜まるため水たまりができる。雨天時には登下校中の児童が水を被ることもある。また、交通量が多く、事故の危険性もあるため、轍をうめ、排水可能な車道への改善を要望する。	補修	岡山県	美咲中央小学校 中央中学校			
1-14	県道 久米建部線	錦織地区	今後、交通量が増え、大型車の往来が予想される場所にバス停があり、児童が事故に巻き込まれることが懸念される。そのため、道路標識や看板の設置を希望する。また、道路上の表示の書き直しを希望する。	設置 道路標示書き直し	岡山県	美咲中央小学校 中央中学校			
1-15	国道 429号	錦織地区	交通量が多く、大型車の通行もあり、スピードを出す車が多く見受けられる。しかし、十分な路側帯（歩道）がない為、各バス停に向かう際危険である。路側帯にカラー舗装（グリーンベルト等）及び看板の設置を希望する。また、道路上の表示の書き直しを希望する。	標示設置	岡山県	美咲中央小学校 中央中学校			
1-16	県道 久米建部線	打穴下	草木が生い茂り通学に支障を来している。また、小枝がたくさん落ちていて、自転車がパンクしたりするので、継続的な整備をお願いします。	維持補修	岡山県	美咲中央小学校 中央中学校			
1-17	県道 中西川線	里	スクールバス運行経路で、道が狭くガードレールがない。バスが滑落しないように改修してほしい	道路改修	岡山県	旭小学校 旭中学校			
1-18	県道 江与味河内線	中	木が垂れ下がっていて、スクールバスの屋根に当たるところが多い。安全他通行の妨げになるため、木の伐採を要望する。	伐採	岡山県	旭小学校 旭中学校			
1-19	県道 勝央仁堀中線	宮山地内	道路周辺の草木が道路にせり出し、視界を悪くして、バスの通行が危険であるため、伐採を要望する。	維持管理	岡山県	柵原東小学校 柵原中学校			





# R4年度美咲町通学路交通安全プログラム要望箇所図

岡山県 久米郡  
美咲町 全図

旭地区

中央地区

柵原地区

1-2 国道429号  
落石対策

1-17 中西川線  
道路改修

1-1 国道429号

1-18 中西川線  
伐採

1-3 久米建部線  
歩道設置

1-13 久米中央線  
道路補修

1-14 久米建部線  
設置  
道路標示書き直し

1-5 久米中央線  
歩道拡幅

1-4 久米中央線  
歩道設置

1-15 久米建部線  
設置  
道路標示書き直し

1-7 勝央仁堀中線  
歩道設置・道路改良

1-6 勝央仁堀中線  
歩道設置

1-8 津山柵原線  
落石対策

1-10 百々桜村線  
道路拡幅

1-11 勝央仁堀中線  
転落防止柵設置

1-12 津山柵原線  
道路標示設置

1-9 百々桜村線  
伐採

岡山県(美作県民局)

「この地図は、国土地理院の承認を得て、同院発行の5万分の1地形図を複製したものである。(承認番号 平16中図、第 249号)」

岡山県美咲町役場



美咲町通学路交通安全対策プログラム 対策一覧表

別表 1

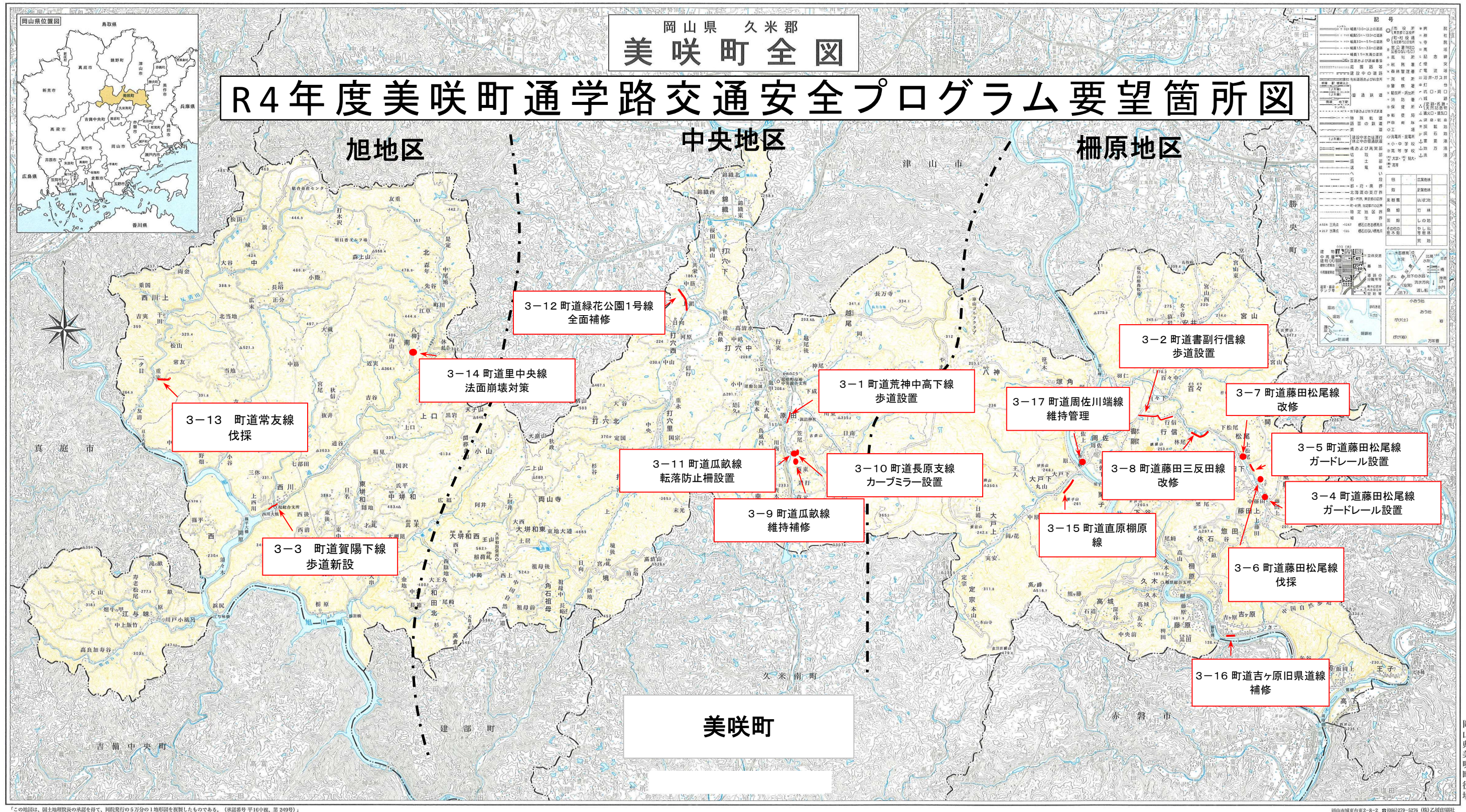
令和 4 年 1 2 月時点

【美咲町 建設課管轄】

番号	路線名	箇所名・住所	通学路の状況・危険の内容	対策内容（案）	事業主体	学区	対策内容	対策開始 年度	対策完了 年度
3-1	町道 荒神中高下線 （仮称）	美咲町原田	既設の歩道部分が車道との区切りがなく危険なため、児童のすぐ横を車が通って通学集団に突っ込むおそれがある	歩道新設	美咲町	加美小学校	歩道新設	H27	R3
3-2	町道 書副行信線	美咲町書副	既設の歩道部分が車道との区切りがなく危険なため、児童のすぐ横を車が通って通学集団に突っ込むおそれがある。	歩道新設	美咲町	柵原東小学校	歩道新設	H27	
3-3	町道 賀陽下線	美咲町西川	国道に歩道がなく車道も狭く危険なため、児童のすぐ横を車が通って通学集団に突っ込むおそれがある	歩道新設	美咲町	旭小学校 旭中学校	歩道新設	H27	R3
3-4	町道 藤田松尾線	美咲町藤田上 南和気荘付近	法下の田まで高低差があり転落の危険がある	ガードレール設置 転落防止柵設置	美咲町	柵原東小学校 柵原中学校			
3-5	町道 藤田松尾線	藤田下～松尾上	法下の田まで高低差があり転落の危険がある	ガードレール設置 転落防止柵設置	美咲町	柵原東小学校 柵原中学校			
3-6	町道 藤田松尾線	藤田上～松尾	木が道に覆いかぶさっていたり、側溝が土砂で埋まっているため見通しを悪くしている	伐採	美咲町	柵原東小学校 柵原中学校			
3-7	町道 藤田松尾線	藤田上～松尾	舗装が悪い箇所があり通学時に転倒の危険がある	改修	美咲町	柵原東小学校 柵原中学校			
3-8	町道 藤田三反田線	松尾～行信	舗装が悪い箇所があり通学時に転倒の危険がある	改修	美咲町	柵原東小学校 柵原中学校			
3-9	町道 瓜畝線	西幸	加美小学校から小原方面に向けての歩道で、コンクリートの橋と道のつなぎ目に亀裂があり、転倒にもつながるため修繕を要望する。	維持補修	美咲町	加美小学校 中央中学校			
3-10	町道 長原支線	原田（加美団地交差点）	加美団地前にカーブミラーはあるが、団地から車が出る地域の方が見にくく危険な為、カーブミラーの増設などの対応を要望する。	カーブミラー設置	美咲町	加美小学校 中央中学校			
3-11	町道 瓜畝線	西幸地内	加美小学校より小原方面へ向かう通学路の途中から、片側だけ歩道がない。児童が溝に落下したこともあり、柵の設置を要望する。	転落防止柵の設置	美咲町	加美小学校 中央中学校			
3-12	町道 緑花公園 1 号線	緑花公園入口付近（さくら隊消防機庫）から小学校正門	経年劣化により、施工時に使用されていた歩道の小石等がはがれて散乱していることに起因する児童のけがが発生している。	全面補修	美咲町	美咲中央小学校			
3-13	町道 常友線	西川上	木や土砂が崩れそうで、圧迫感や恐怖感がある。	伐採 法面崩壊対策	美咲町	旭小学校 旭中学校			

3-14	町道 里中央線	南	スクールバス運行経路で、山の上の岩が今にも落ちそうで危険。	法面崩壊対策	美咲町	旭小学校 旭中学校			
3-15	町道 直原棚原線	大戸下	白線が消えかけているところがあるので、白線（外側線）の補修をお願いしたい。	補修	美咲町	柵原西小学校 柵原中学校			
3-16	町道 吉ヶ原旧県道線	吉ヶ原	道路幅が狭く、側溝にフタが無いので、車2台がすれ違う際には大変危険である。側溝への落下も考えられるのでフタの設置を要望する。	維持管理	美咲町	柵原西小学校 柵原中学校			
3-17	町道 周佐川端線	周佐	町道からの車と、勝久橋から県道を横断するための町道に入ってくる自転車通の生徒が交差する地点で、視界が悪く、車と自転車の接触の危険性があるため、草木の伐採を要望する。	維持管理	美咲町	柵原西小学校 柵原中学校			





「この地図は、国土地理院長の承認を得て、同院発行の5万分の1地図図を複製したものである。(承認番号 平16中復、第249号)」

岡山県美咲町役場



美咲町通学路交通安全対策プログラム 対策一覧表

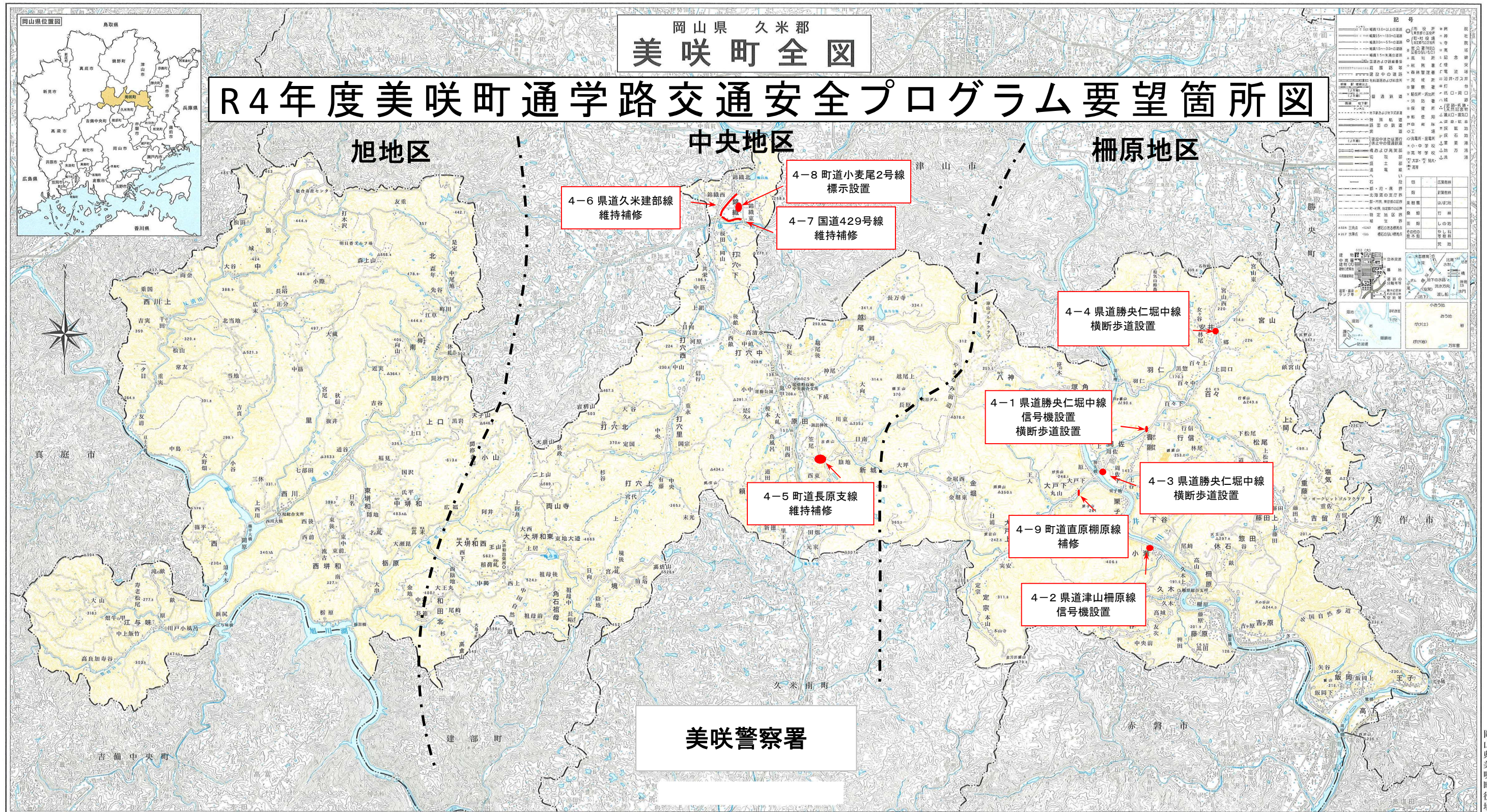
別表 1

令和 4 年 1 2 月時点

【美咲警察署】

番号	路線名	箇所名・住所	通学路の状況・危険の内容	対策内容（案）	事業主体	学区	対策内容	対策開始 年度	対策完了 年度
4-1	県道 勝央仁堀中線	柵原学園校門入り口前	県道勝央仁堀中線は交通量が多く車の速度も速い為、児童生徒が安全に渡れるように信号機と横断歩道の設置を要望する。	信号機設置 横断歩道設置	警察	柵原東小学校 柵原中学校			
4-2	県道 津山柵原線	火田城橋前交差点	津山方面からくる車両の速度が速く、横断歩道手前（津山側）に勾配があるため横断者が運転者から見えない。そのため交差点に信号機の設置を要望する。	信号機設置	警察	柵原西小学校 柵原中学校			
4-3	県道 勝央仁堀中線	勝久橋交差点（周佐側）	町道（栗子側）からくる児童生徒が横断する場所であるが、現在は横断歩道がない	横断歩道設置	警察	柵原西小学校 柵原中学校			
4-4	県道 勝央仁堀中線	安井 山本商店前交差点	車の通行量が多く、通行車のスピードも多く、登下校時に渡ろうとすると危険	横断歩道設置	警察	柵原西小学校 柵原中学校			
4-5	町道 長原支線	西幸地内	加美小学校より新城方面に向けて400mほどの十字路にある横断歩道の白線が薄くなっており、目立たなく危険な為補修をしていただきたい。	維持補修	警察	加美小学校 中央中学校			
4-6	県道 久米建部線	錦織地区	今後、交通量が増え、大型車の往来が予想される場所にバス停があり、児童が事故に巻き込まれることが懸念される。そのため、横断歩道等の道路標示の書き直しを希望する。	維持補修	警察	美咲中央小学校 中央中学校			
4-7	国道 429号	錦織地区	交通量が多く、大型車の通行もあり、スピードを出す車が多く見受けられる。しかし、十分な路側帯（歩道）がない為、各バス停に向かう際に危険であるため、道路上の表示の書き直しを希望する。	維持補修	警察	美咲中央小学校 中央中学校			
4-8	町道 小麦尾 2 号線	錦織地区	主要地方道久米建部線から国道429号線への抜け道について、道幅が狭い上に路側帯がなく、通行する自動車もスピードを出すので危険である。過去に交差点付近で接触事故も起きていることから、一時停止線（標識）や徐行標識の設置を要望する。	標示設置	警察	美咲中央小学校 中央中学校			
4-9	町道 直原柵原線	大戸下	横断歩道の補修を要望する。	補修	警察	柵原西小学校 柵原中学校			





「この地図は、国土地理院長の承認を得て、同院発行の5万分の1地図図を複製したものである。(承認番号 平16中復、第249号)」

岡山県美咲町役場